















LEGENDE PLANS

GAEC DES ORTIES Kerlenat 56160 LOCMALO

Site 1 Kerlenat 56310 BUBRY
Site 2 Perros 56300 MALGUENAC
Site 3 Ty Guen 56310 BUBRY

-  Bâtiments d'élevage existants
-  Hangar à fourrage ou à matériel
-  Fumière
-  Fosse
-  Silos d'aliments
-  Habitation du demandeur
-  Habitations de tiers
-  Rayon des 100 m autour de l'exploitation
-  Forage/puits de l'exploitation
-  Gouttières
-  Circulation des eaux de pluies
-  Circulation d'effluents
-  Transferts des engins
-  Réserve incendie
-  Cours d'eau
-  Borne incendie
-  Cuve à fioul
-  Zone équarrissage

Légende site de Kerlenat

B1	Vaches laitières
B2	Génisses 0-1 an et 1-2 ans
B6	Vaches tarées
B7	Génisses > 2 ans
Hf	Hangar fourrage
SDT	Salle de traite
L	Laiterie
B	Beurrerie
Fo1	Fosse ronde enterrée découverte 1350m3 totales

Légende site de Ty Guen

B3	Génisses 0-1 an
B4	Génisses 1-2 ans et > 2 ans
Hf	Hangar fourrage
Sto1A	Fosse rectangulaire enterrée partie couverte
Sto1B	Fosse rectangulaire enterrée partie découverte volume totale 800m3
Fu1	Fumière 3 murs découverte 150m2

Légende site de Perros

B5	Génisses 0-1 an
Hf	Hangar fourrage